



***Води
суходолу.
Річки.***

*Галина Балан,
вчитель географії
гімназії «Гармонія»*



Води суходолу. Річки.

1

Води суходолу.

2

Річка та її елементи.

3

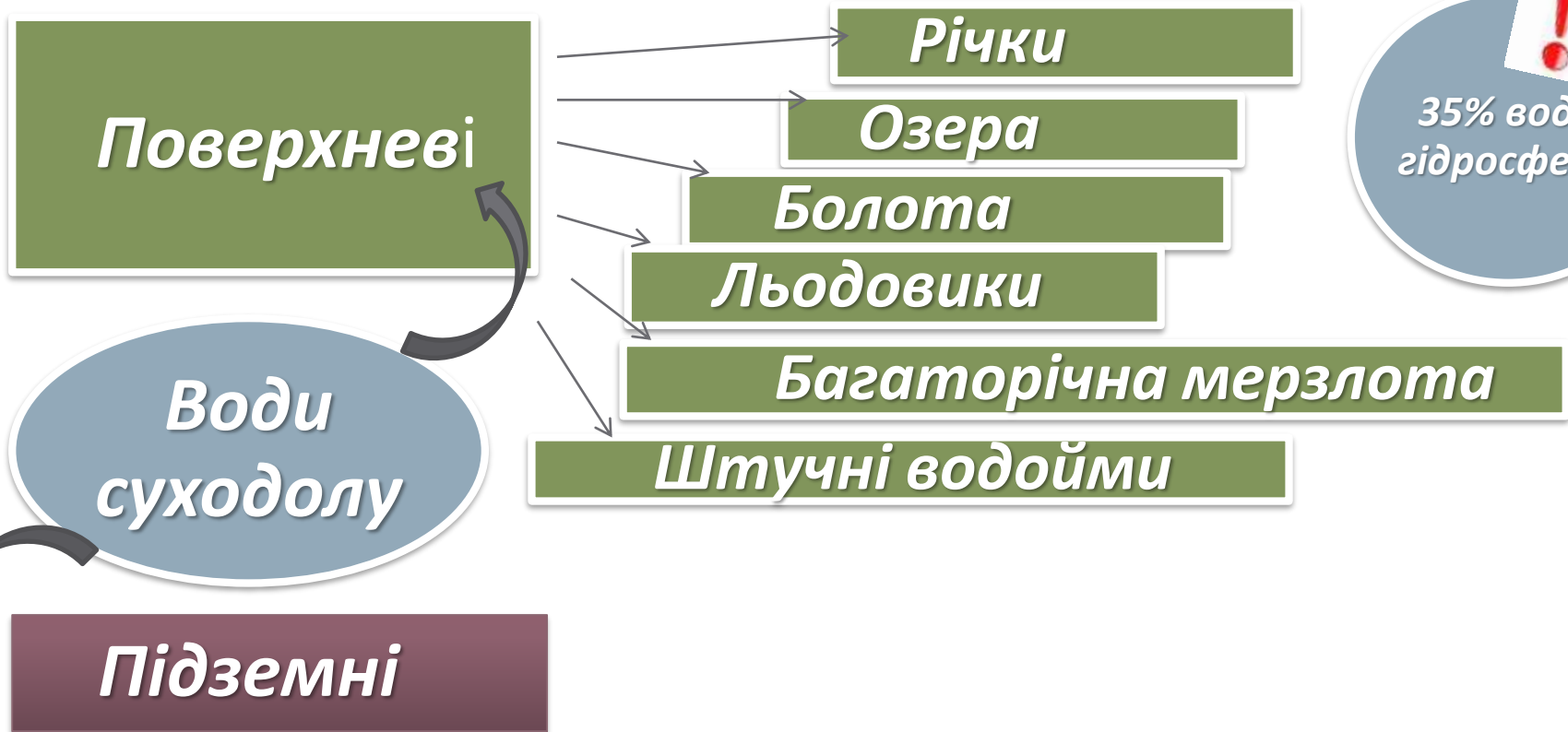
***Річкова система, річкова долина,
басейн річки, вододіл.***

4

***Річки світу: найдовші,
найбільші за площею басейну,
найповноводніші.***



Води суходолу



!
35% води
гідросфери

Річка



Річка — це природний водний потік, який тече у виробленому ним самим заглибленні — руслі



Річка та її елементи



Кожна річка має *витік* (початок) та *гирло* (місце де річка впадає в іншу водойму: океан, море, озеро чи іншу річку)



Витік річки

Витоком річки може бути невелике джерело, озеро, болото, льодовик



Річка Дніпро витікає із болота на Валдайській височині в Росії



Річка Інд зародилася у льодовиках Тибету



Гирло річки

Гирло річки може мати форму дельти чи естуарію

Дельта формується річковими наносами і є піщаними островами у гирлі річки, порізаними рукавами та протоками



Найбільшу дельту в світі утворює річка **Ганг**, впадаючи у Бенгальську затоку. Її площа – понад **100 тис. км²**.

Бенгальська
затока



Гирло річки

Естуарій – це широке, затоплене морем гирло річки





Притоки, річкова система



Річкова система — річка з усіма її притоками.

Притока — річка, яка впадає в іншу річку.

Притоки є ліві та праві

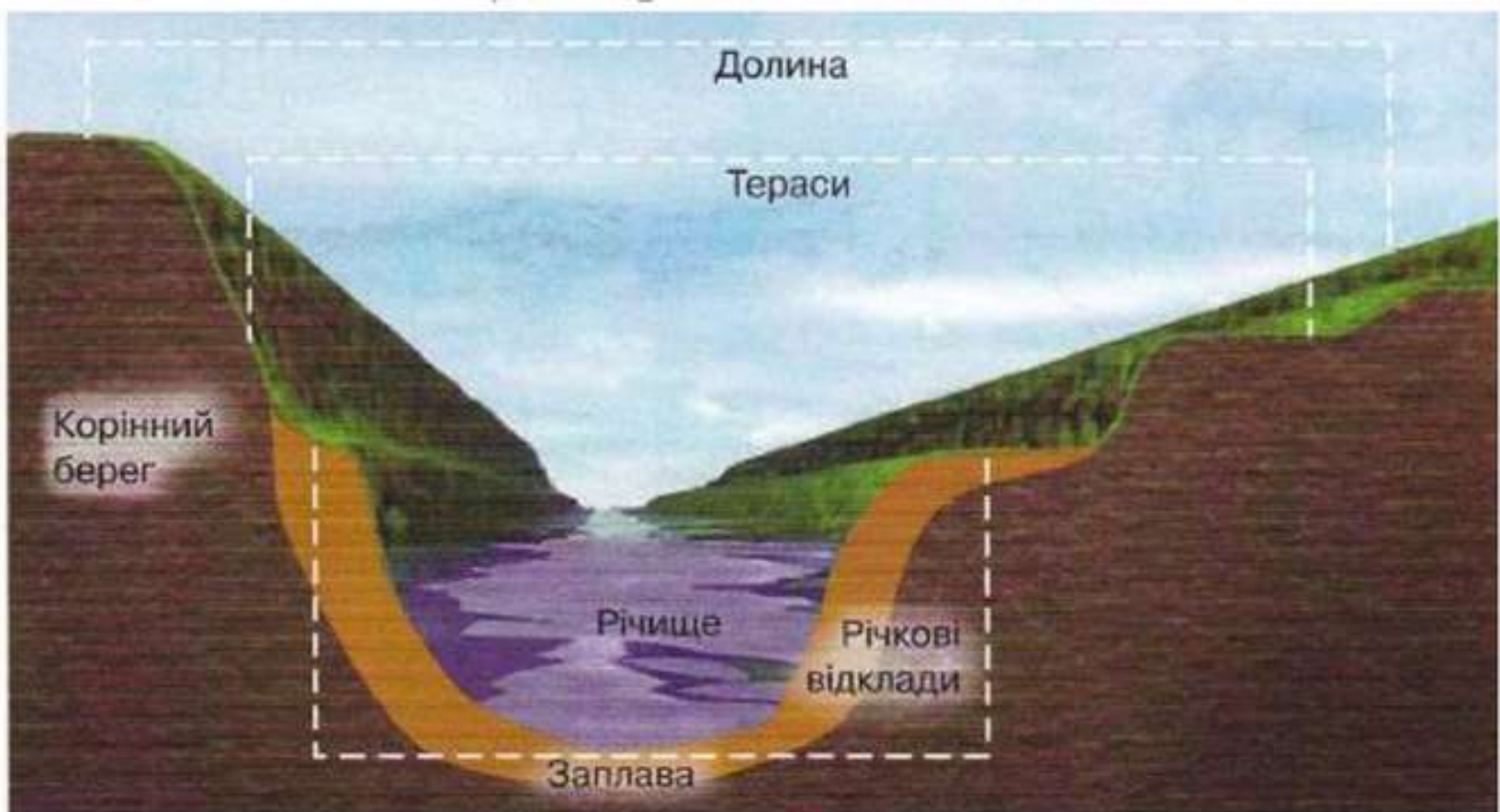


Річкова долина



Річкова долина –звивисте заглиблення по якому річка тече від витоків до гирла.

Будова річкової долини



Річище – частина річкової долини, якою постійно течуть річки.

Заплава – частина річкової долини, яка періодично затоплюється її водами.

Тераси – природні горизонтальні або слабо похилі майданчики різного походження у межах річкових долин.

Витік – місце, де річка бере початок.

Гирло – місце, де річка впадає у іншу річку, море, океан, озеро.

Басейн річки, вододіл

Вододіл - підвищення у рельєфі, що є межею між басейнами



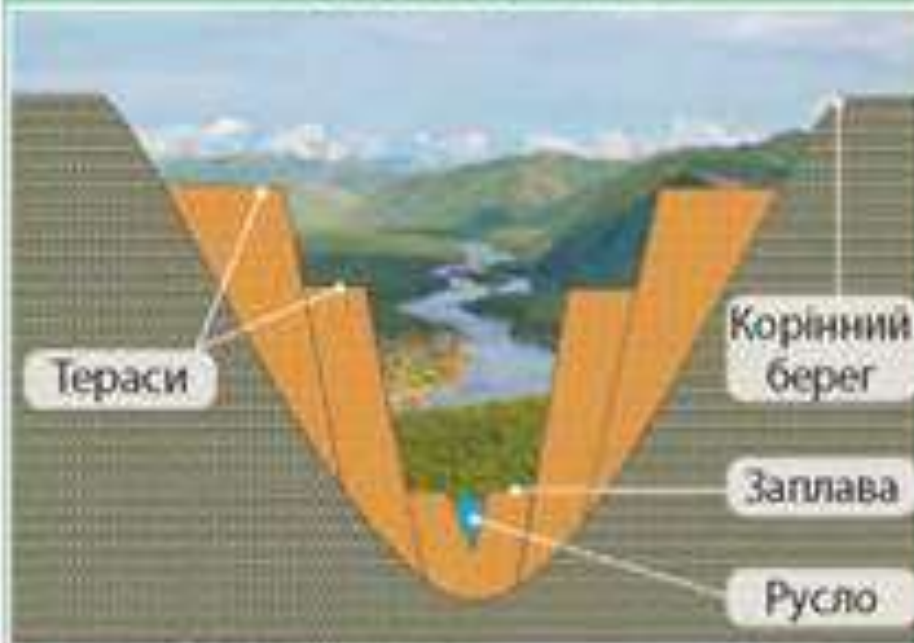
Басейн річки — це територія, з якої річка зі своїми притокам збирає воду

Басейн Дніпра становить 65% площі України

Типи річок


БУДОВА РІЧКОВОЇ ДОЛИНИ

РІВНИННА РІЧКА



- Долина широка, з терасами;
- русло звивисте з меандрами;
- повільна течія (1 м/с)

ГІРСЬКА РІЧКА



- Долина вузька, каньйоноподібна;
- русло пряме;
- швидка течія (5 м/с)

Рівнинні річки

Рівнинні річки - характерна наявність звивин русла або меандрів, чергуються ділянки розмиву русла і акумуляції на ньому наносів, в результаті якої утворюються плеса і перекати, а в гирлах — дельти



**Рівнинна річка Дунай, міст поєднує
Угорщину (м. Естергом, правий берег) та
Словаччину (м. Штурово)**



**Паводок на р. Дністер у червні 2020,
м. Галич, Івано-Франківська область**

Гірські річки

Гірські річки - відрізняються великими ухилами, бурхливою течією, течуть у вузьких долинах, переважають процеси розмиву.



Ріка Чорна Тиса. Кваси, Україна



**Найбільша у світі ГЕС
«Три ущелини» на р. Янцзи,
поблизу м. Саньдоупін,
провінція Хубей, Китай**

Річки-рекордсмени світу за довжиною



6671 км

Ніл

Річка знаходиться на північному сході Африки, несучи свої води в Середземне море територію 11 держав.

На ній розташовані великі порти й електростанції. Він вважається колыскою найдавнішої цивілізації.



6437 км/
6992 км

Амазонка

Річка протікає через Перу, Бразилію, Венесуелу, Колумбію, Гайану і Еквадор. Крім того, в неї впадають багато великих рік континенту. Вона в свою чергу впадає в води Атлантичного океану. На берегах Амазонки проживає величезна кількість рідкісних тварин.



6300 км

Янцзи

Річка розташована в Азії, в Китаї. Річка – важливе джерело води в країні. На ній розташовано безліч ГЕС, ТЕС. Більше третини жителів Китаю живуть на цій річці і існують завдяки їй.



Річки-рекордсмени світу за площею басейну та повноводністю



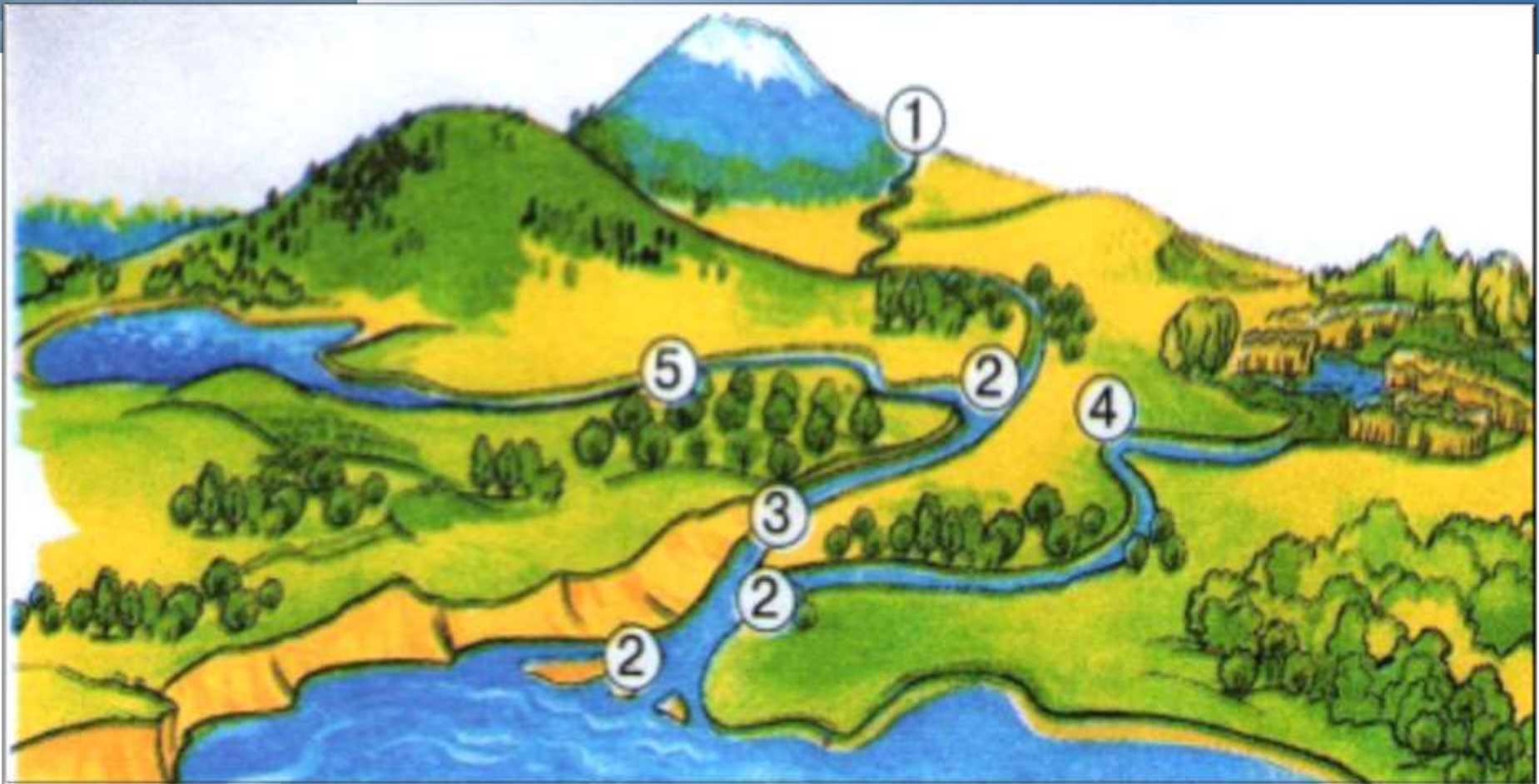
найбільший
басейн

7 млн.км²

найповноводніша

Амазонка

Назвіть частини річкової системи





Допишіть вирази

- 1. Природний водний потік, який тече у виробленому ним заглибленні - це...**
- 2. Територія, з якої річка зі своїми притоками збирає воду – це ...**
- 3. Частина річкової долини, яка затоплюється під час розливу річки - це ...**
- 4. Підвищення у рельєфі, що є межею між басейнами – це ...**



Джерела

- Гільберт Т. Г. Географія: підруч. для 6 кл. загальноосвітн. навч. закл. К. : Грамота, 2014. 240 с.
- Хільчевський В. К. Річка. *Велика українська енциклопедія*. URL: <https://vne.gov.ua/Річка> (дата звернення: 05.04.2021).
- Оригінальні шаблони для презентацій. URL: <https://presentation-creation.ru/powerpoint-templates.html> (дата звернення: 05.04.2021).